



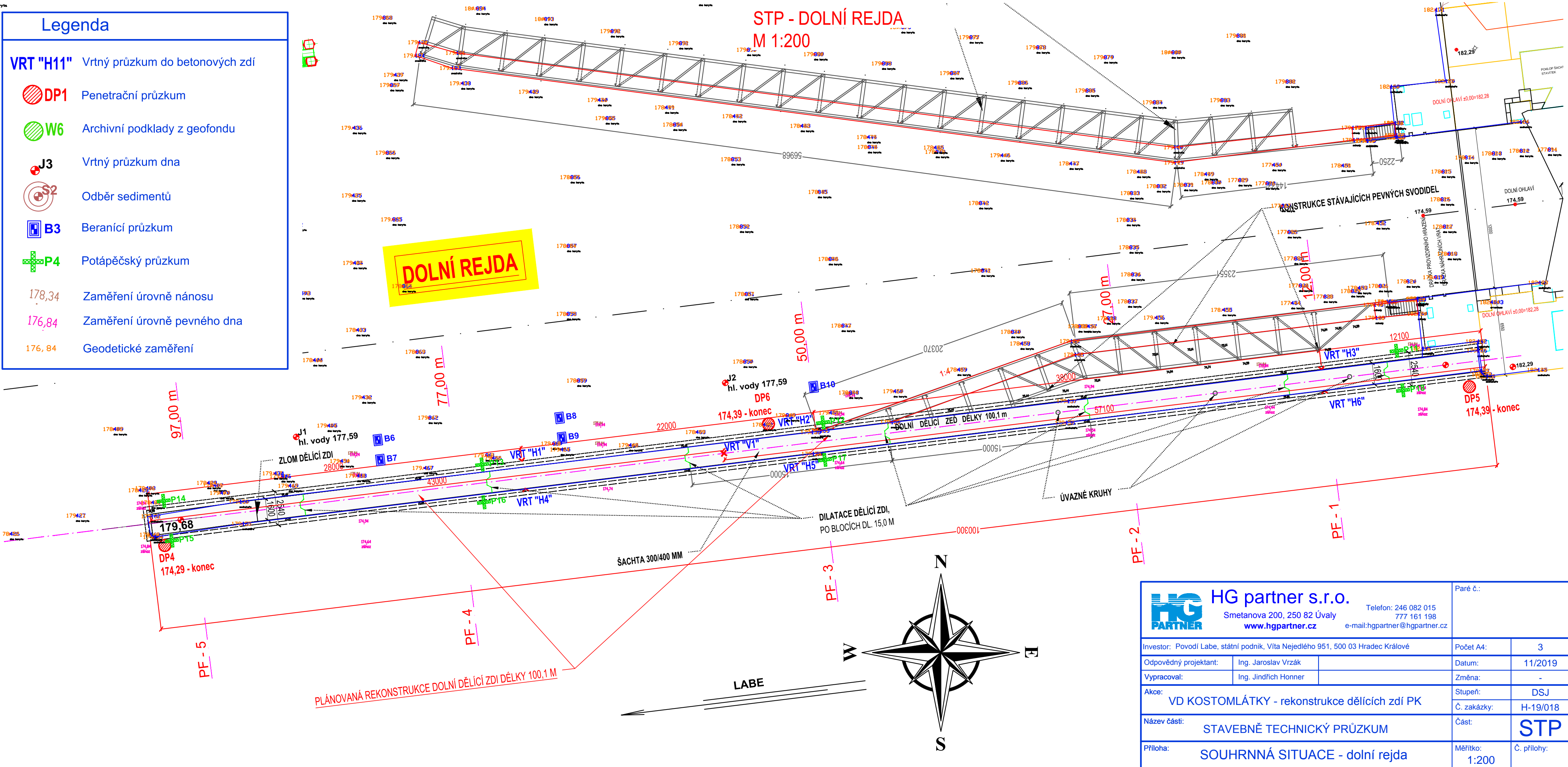


# Legenda

<b>VRT "H11"</b>	Vrtný průzkum do betonových zdí
 <b>DP1</b>	Penetrační průzkum
 <b>W6</b>	Archivní podklady z geofondu
 <b>J3</b>	Vrtný průzkum dna
 <b>S2</b>	Odběr sedimentů
 <b>B3</b>	Beranící průzkum
 <b>P4</b>	Potápěčský průzkum
178,34	Zaměření úrovně nánosů
176,84	Zaměření úrovně pevného dna
176,84	Geodetické zaměření



 <b>HG partner s.r.o.</b> Smetanova 200, 250 82 Úvaly <a href="http://www.hgpartner.cz">www.hgpartner.cz</a>		Telefon: 246 082 015 777 161 198 e-mail: hgpartner@hgpartner.cz	Paré č.:
Investor: Povodí Labe, státní podnik, Váta Nejedlého 951, 500 03 Hradec Králové		Počet A4:	3
Odpovědný projektant:	Ing. Jaroslav Vrzák	Datum:	11/2019
Vypracoval:	Ing. Jindřich Honner	Změna:	-
Akce: <b>VD KOSTOMLÁTKY - rekonstrukce dělicích zdí PK</b>		Stupeň:	DSJ
		Č. zakázky:	H-19/018
Název části:	<b>STAVEBNĚ TECHNICKÝ PRŮZKUM</b>	Část:	<b>STP</b>
Příloha:	<b>SOUHRNNÁ SITUACE - dolní rejda</b>	Měřítko: 1:200	Č. přílohy: